

Ce projet permettra aux élèves du secondaire d'en apprendre davantage sur le patrimoine anglophone et de se familiariser avec leur région du Québec.

Avec l'aide des centres d'apprentissage communautaires, six écoles secondaires participantes seront mises au défi de visiter des attractions culturelles locales et de participer à des activités communautaires afin de gagner des prix et de faire estampiller leur passeport du patrimoine. Chaque région concevra et présentera une affiche de voyage créée par les jeunes participants, avec l'aide des citoyens et des organismes communautaires, dans le but de promouvoir le voyage et le tourisme dans leur communauté. Les activités de protection et les missions patrimoniales uniront la communauté scolaire aux organisations communautaires locales et permettront aux élèves de mieux comprendre les communautés anglophones des différentes régions du Québec.

Liste des écoles impliquées dans ce projet :

Académie Beurling (Montréal)

École secondaire communautaire Pierrefonds (Montréal)

École secondaire St-Patrick (Québec)

École secondaire St-Michael (Outaouais)

École secondaire Queen Elizabeth (Sept-Îles)

École St-Paul (Basse-Côte-Nord)

Y4Y Québec est un organisme provincial à but non lucratif qui se consacre aux problèmes des jeunes anglophones (âgés de 16 à 30 ans).

Funded by the Government of Canada
Financé par le gouvernement du Canada

Canada



COORDONNÉES



514-612-2895



5165 rue Sherbrooke Ouest,
Bureau 107,
Montréal, QC, Canada
H4A 1T6




@y4yquebec



www.y4yquebec.org



Outaouais, Québec



Project Impact



Passeport de l'école St-Michael

Y4Y Québec

en partenariat avec



Ce passeport de l'Ouest du Québec a été créé par la classe de leadership de l'École secondaire St-Michael.

L'ÉCOLE SECONDAIRE ST-MICHAEL

L'école secondaire St-Michael est située dans la municipalité de Low, dans l'ouest du Québec. La région est située le long de la rivière Gatineau et abrite les barrages électriques de Pagan Hydro. Low a été nommée en l'honneur de l'anglophone Charles Adamson Low, un baron du bois. L'école est très orientée vers la communauté et gère même son propre organisme à but non lucratif, la Fondation de l'école secondaire St-Michael.

ALERTE AU GRAND PRIX !

Les cinq premiers élèves à visiter trois des quatre sites participeront à un tirage au sort avec les écoles secondaires participantes pour gagner au choix une Nintendo Switch Lite ou des Boston Birkenstocks! Les élèves auront également la possibilité de gagner des fournitures scolaires, une carte-cadeau ou des laissez-passer pour des attractions.

COMMENT PARTICIPER ?

Les élèves présenteront des photos à leur agent de développement communautaire pour prouver qu'ils ont visité les trois sites. Les élèves doivent apparaître sur chaque photo et le site doit être clairement reconnaissable.

Les photos acceptables comprennent les selfies, les photos avec les étudiants où le panneau du site, ou l'extérieur du site, est entièrement visible.

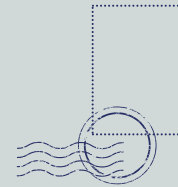
Nom du site historique :

Maison Fairbairn

Construite par William Fairbairn dans les années 1860, cette maison est l'un des plus anciens bâtiments historiques de Wakefield. Il abrite un musée qui retrace l'histoire des colons anglophones de la région de Wakefield. Situé sur une propriété de sept acres dans le village, c'est un point de repère important qui montre les conditions de travail et de vie des colons depuis les années 1830, jusqu'à aujourd'hui.



Adresse : 45 chem. de Wakefield Heights.




Nom du site historique :

Le barrage de Pagan

Le barrage de Pagan a été construit entre 1926 et 1932. Sa construction a catapulté une économie florissante, en particulier pour les agriculteurs qui travaillaient sur le barrage. Les résidents et les fermes situés le long de la rivière Gatineau ont été particulièrement touchés par les inondations, et certains d'entre eux ont été forcés de déménager.



Adresse: Chem. Pagan, La Vallée-de-la-Gatineau.



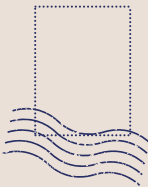
Nom du site historique :

Cimetière des pionniers de Martindale

Le cimetière des pionniers rappelle les colons irlandais et français qui ont formé la communauté à la fin des années 1800. Il abrite un magnifique monument à la mémoire des colons irlandais qui ont quitté l'Irlande à cause de la Grande Faim. Un cénotaphe est gravé d'une fleur de lys et d'un trèfle représentant le mélange des principales cultures qui se sont installées dans la région, les Français et les Irlandais.



Adresse : Low, QC J0X 2C0.



Nom du site historique :

Domaine Mackenzie King

La maison principale du domaine Mackenzie King a été construite sur le modèle d'une maison de campagne anglaise. Propriété du dixième Premier ministre du Canada, William Lyon Mackenzie King, il l'utilisait pour ses loisirs, ses activités politiques et pour recevoir des personnalités politiques de premier plan. Elle se compose de trois ensembles de bâtiments.



Adresse : 75 Barnes Road Gatineau.

