

Ce projet permettra aux élèves du secondaire d'en apprendre davantage sur le patrimoine anglophone et de se familiariser avec leur région du Québec.

Avec l'aide des centres d'apprentissage communautaires, six écoles secondaires participantes seront mises au défi de visiter des attractions culturelles locales et de participer à des activités communautaires afin de gagner des prix et de faire estampiller leur passeport du patrimoine. Chaque région concevra et présentera une affiche de voyage créée par les jeunes participants, avec l'aide des citoyens et des organismes communautaires, dans le but de promouvoir le voyage et le tourisme dans leur communauté.

Les activités de protection et les missions patrimoniales uniront la communauté scolaire aux organisations communautaires locales et permettront aux élèves de mieux comprendre les communautés anglophones des différentes régions du Québec.

Liste des écoles impliquées dans ce projet

Académie Beurling (Montréal)

École secondaire communautaire Pierrefonds (Montréal)

École secondaire St-Patrick (Québec)

École secondaire St-Michael (Outaouais)

École secondaire Queen Elizabeth (Sept-Îles)

École St-Paul (Basse-Côte-Nord)

Y4Y Québec est un organisme provincial à but non lucratif qui se consacre aux problèmes des jeunes anglophones (âgés de 16 à 30 ans).

Funded by the Government of Canada
Financé par le gouvernement du Canada

Canada



COORDONNÉES



514-612-2895



5165 rue Sherbrooke Ouest,
Bureau 107,
Montréal, QC, Canada
H4A 1T6



@y4yquebec



www.y4yquebec.org



Sept-Îles, Québec



Project Impact



Passeport de l'école Queen Elizabeth

Y4Y Québec

en partenariat avec



Ce passeport de Sept-Îles a été créé par un groupe d'élèves de terminale de l'école secondaire Queen Elizabeth.

ÉCOLE SECONDAIRE QUEEN ELIZABETH

Aussi appelée Queenie, cette école secondaire est située dans la région de la Côte-Nord. L'école brille par son esprit d'équipe pour les Wildcats et organise souvent des événements communautaires en partenariat avec l'Association Communautaire de la Côte-Nord. L'école est située à proximité de l'archipel des Sept-Îles, riche en biodiversité et offrant des possibilités d'observation des oiseaux ou d'excursions en bateau !

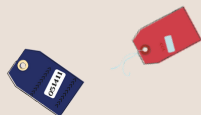
ALERTE AU GRAND PRIX!

Les cinq premiers élèves à visiter trois des quatre sites participeront à un tirage au sort avec les écoles secondaires participantes pour gagner au choix une Nintendo Switch Lite ou des Boston Birkenstocks! Les élèves auront également la possibilité de gagner des fournitures scolaires, une carte-cadeau ou des laissez-passer pour des attractions.

COMMENT PARTICIPER ?

Les élèves présenteront des photos à leur agent de développement communautaire pour prouver qu'ils ont visité les trois sites. Les élèves doivent apparaître sur chaque photo et le site doit être clairement reconnaissable.

Les photos acceptables comprennent les selfies, les photos avec les étudiants où le panneau du site, ou l'extérieur du site, est entièrement visible.



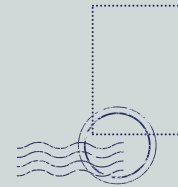
Nom du site historique :

Vieux-Poste de Sept-Îles

Situé dans la communauté innue d'Uashat, ce lieu historique remonte à 1663. La structure actuelle est une reconstruction d'un poste qui a été géré à la fois par les Français et les Anglais. Le musée retrace la vie des Innus et des cultures euro-canadiennes au 19e siècle.



Adresse : 20 rue Shimun, Sept-Îles.



Nom du site historique :

Centre d'interprétation de Clarke City

Le village de Clarke City a été nommé en l'honneur des fondateurs de la Gulf Pulp and Paper Company, les frères Clarke. Les frères ont construit les premières voies ferrées de la région, qui relient la route de la compagnie aux quais de Sept-Îles. Le site présente un vieux train à vapeur et raconte le développement industriel de la région.




Adresse : 160 rue du Moulin, Clarke City.



Nom du site historique :

Compagnie minière IOC

La Compagnie minière IOC a commencé à produire du minerai de fer dans les années 1950. La mine emploie environ 2200 personnes dans la région. Le minerai continue d'être transporté par le réseau ferroviaire qui relie la mine au port de Sept-Îles. Veuillez noter que la mine n'est pas ouverte au public. Les élèves devront donc se rendre au port de Sept-Îles.



Adresse : 1 rue Retty, Sept-Îles.



Organisme communautaire local :

Association Communautaire de la Côte-Nord (NSCA)

Un organisme à but non-lucratif qui se consacre au soutien des citoyens d'expression anglaise de la grande région de la Côte-Nord. Elle a été fondée en 2000 et organise des événements à l'école secondaire Queen Elizabeth, notamment une séance intergénérationnelle de narration d'histoires dans le cadre du projet Impact.



Adresse : 337 boul. Salle, local 202, Baie-Comeau.

